











-  Begrenzing Projectgebied
-  Begrenzing focusgebied
-  Natura 2000-gebieden
-  Grondwaterbeschermingsgebied
-  Waterafstroming, erosie en/of te hoge nitraatuitspoeling
-  Waterwingebieden
-  Goudgroene natuurzone
-  Bebouwd gebied
-  Nationaal Landschap Z-L
-  Natuurbeek

2.000  
Meters

schaal: 1:110.000 11812\_949 18-02-2019

Cluster Organisatie en Informatie | Gegevensmanagement

© Provincie Limburg  
© 2016 dienst Kadaster, © Cyclomedia, © Geodan, © RWS

provincie limburg

